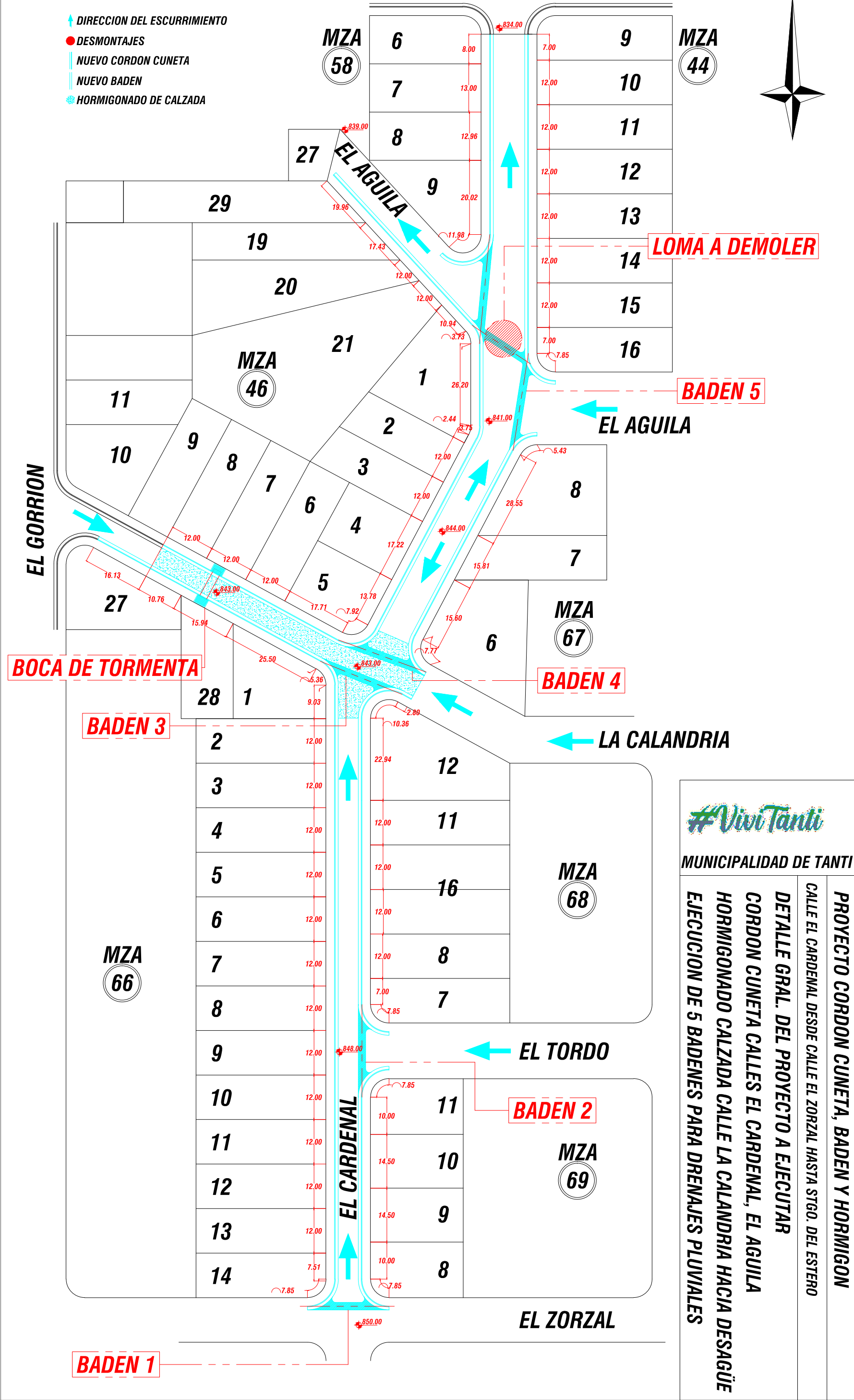
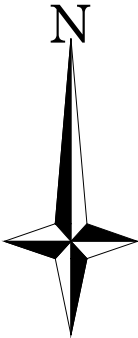


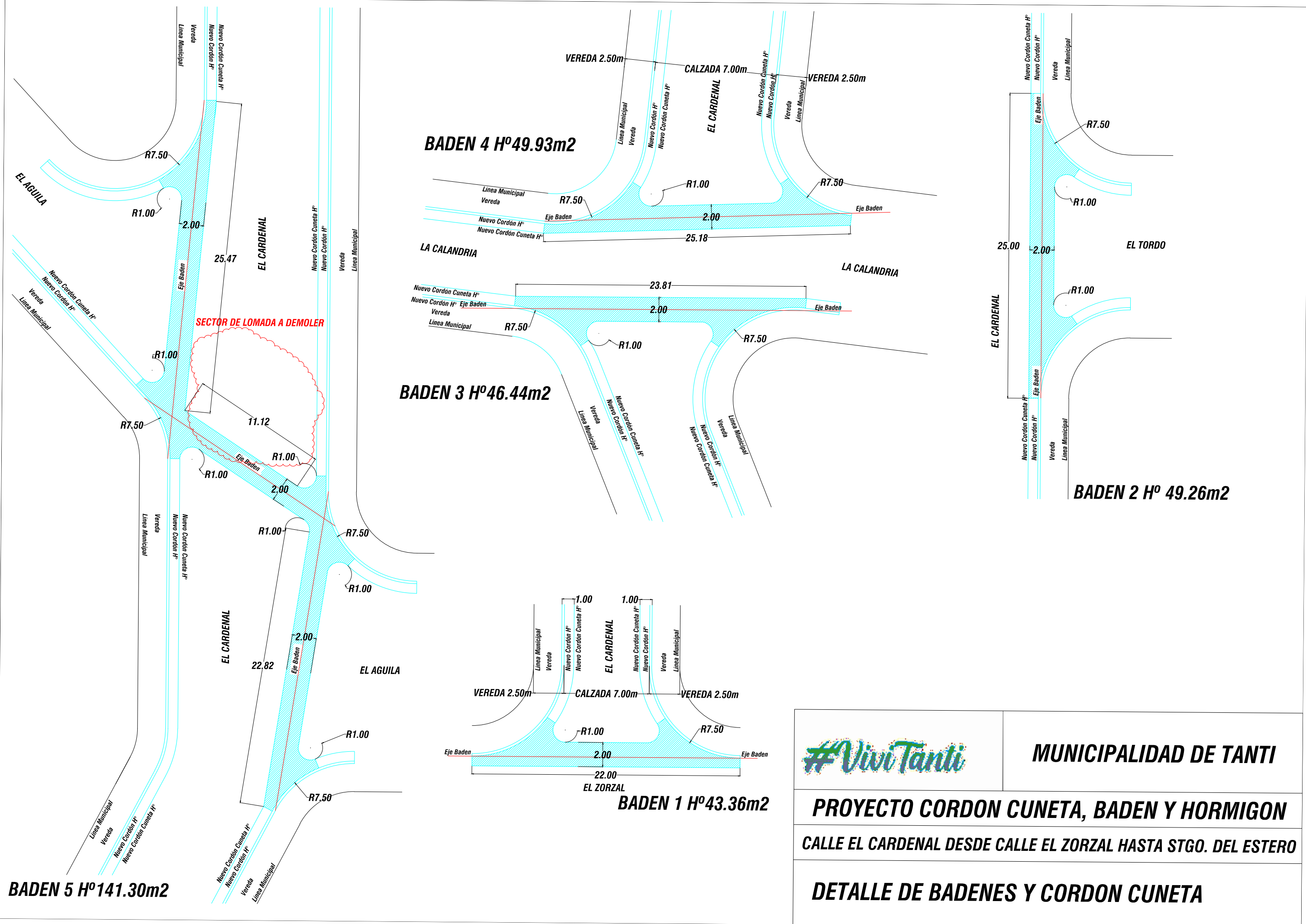
ANEXO I


ORD. 1532

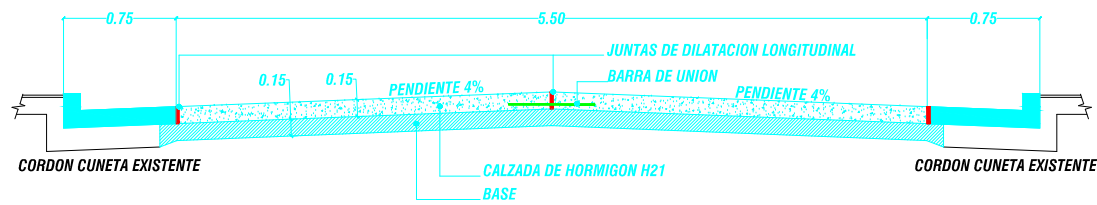
STGO. DEL ESTERO

- DIRECCION DEL ESCURRIMIENTO
- DESMONTAJES
- NUEVO CORDON CUNETA
- NUEVO BADEN
- HORMIGONADO DE CALZADA

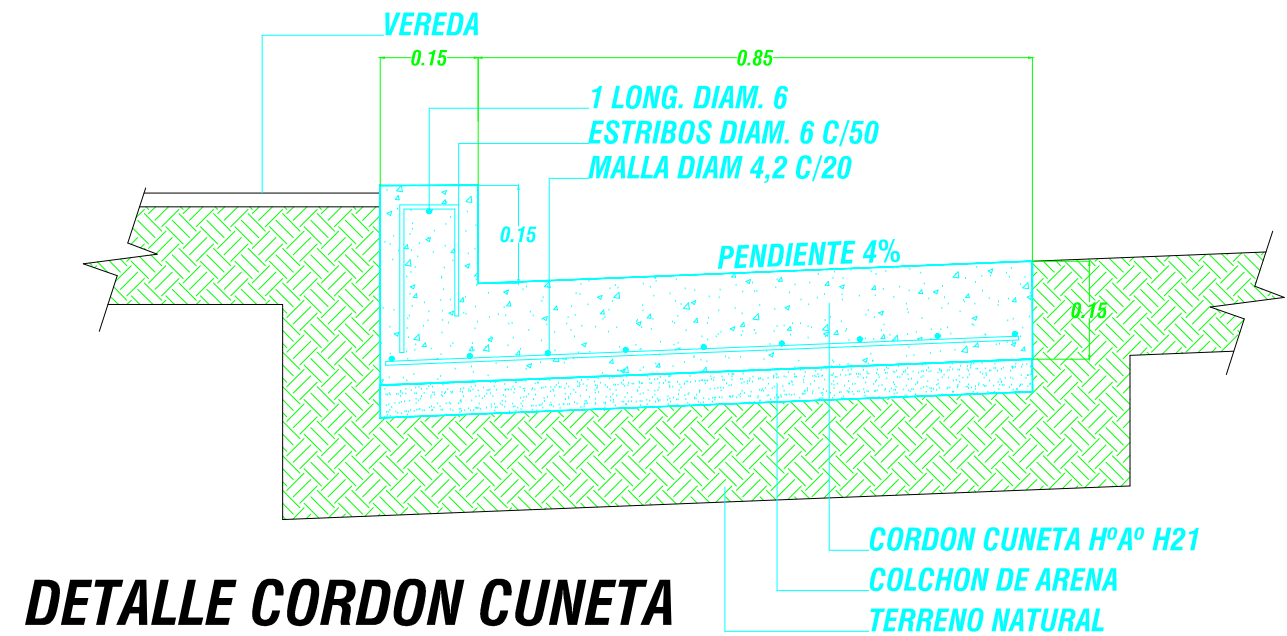




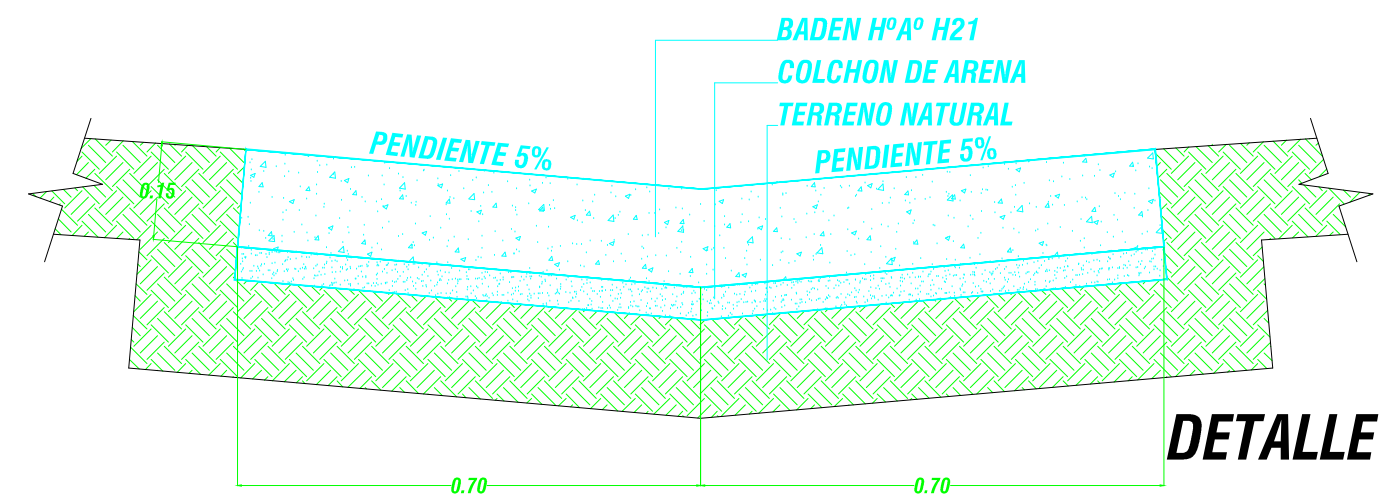
	<b>MUNICIPALIDAD DE TANTI</b>
<b>PROYECTO CORDON CUNETA, BADEN Y HORMIGON</b> <b>CALLE EL CARDENAL DESDE CALLE EL ZORZAL HASTA STGO. DEL ESTERO</b>	
<b>DETALLE DE BADENES Y CORDON CUNETA</b>	



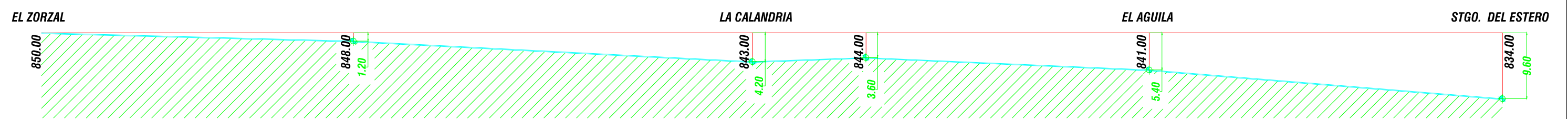
PERFIL CALLE LA CALANDRIA DESDE ESQ. EL CARDENAL HASTA PAVIMENTO EXISTENTE



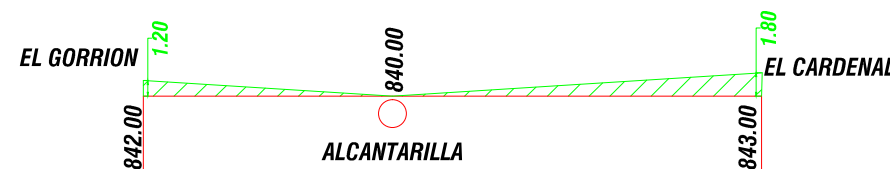
DETALLE CORDON CUNETA



DETALLE BADEN



PERFIL EL CARDENAL DESDE EL ZORZAL HASTA STGO. DEL ESTERO



PERFIL LA CALANDRIA SECTOR DE CALZADA A HORMIGONAR



MUNICIPALIDAD DE TANTI

PROYECTO CORDON CUNETA, BADEN Y HORMIGON

CALLE EL CARDENAL DESDE CALLE EL ZORZAL HASTA STGO. DEL ESTERO

DETALLE DE BADENES Y CORDON CUNETA  
PERFIL CALLE LA CALANDRIA Y CALLE EL CARDENAL